

Agenzia delle Entrate
CATASTO FABBRICATI
Ufficio Provinciale di
Cagliari

Dichiarazione protocollo n. CA0216452 del 21/12/2017

Planimetria di u.i.u. in Comune di Carbonia

Via Cristoforo Colombo

civ. 18

Identificativi Catastali:

Sezione:
Foglio: 34
Particella: 3479
Subalterno:

Compilata da:
Masala Andrea

Iscritto all'albo:
Geometri

Prov. Cagliari

N. 02867

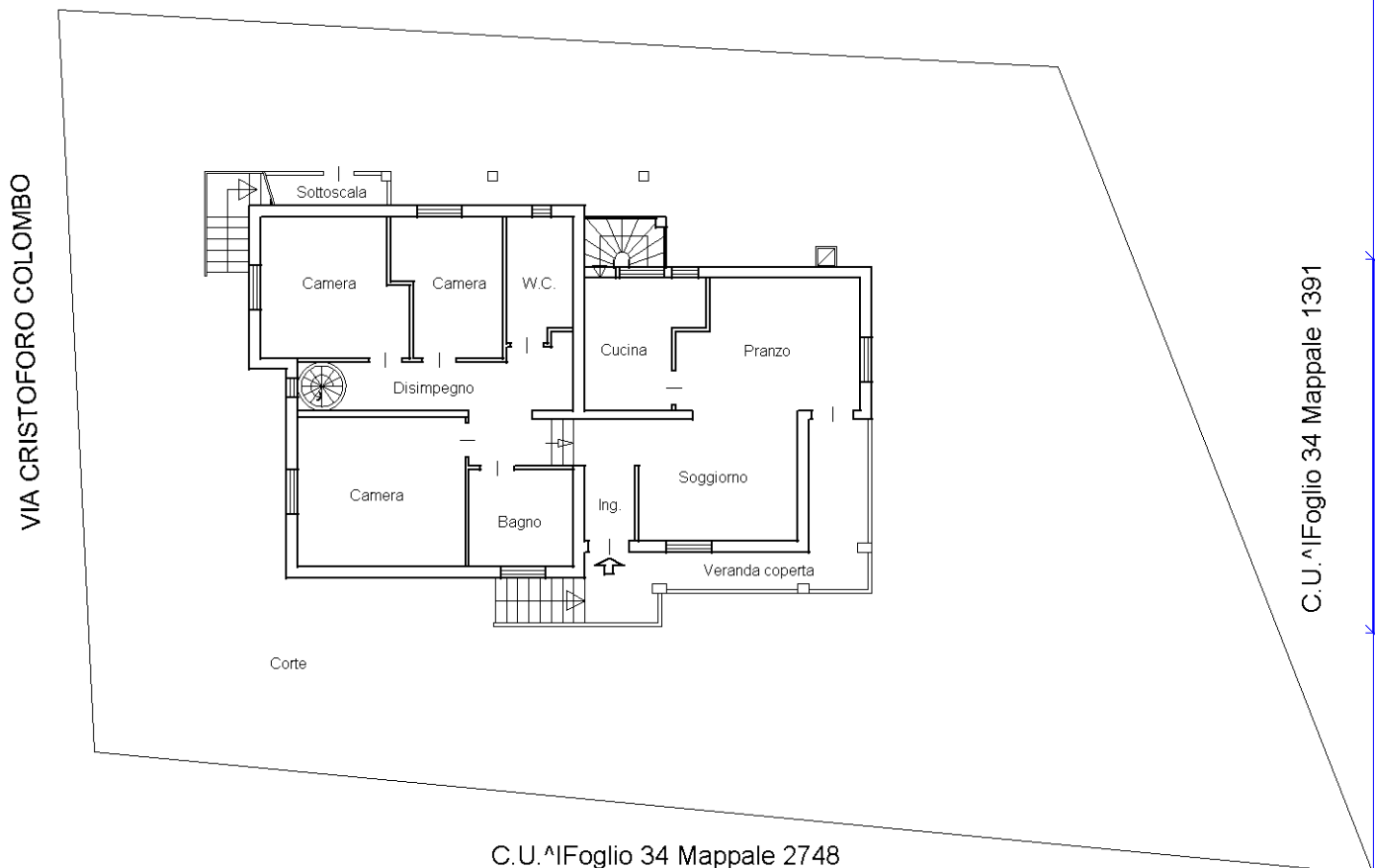
Scheda n. 1

Scala 1:200

PIANO TERRA (rialzato)

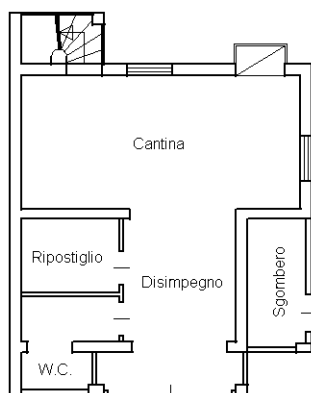
H= m. 3,00

C.T. ^IFoglio 34 Mappale 2135



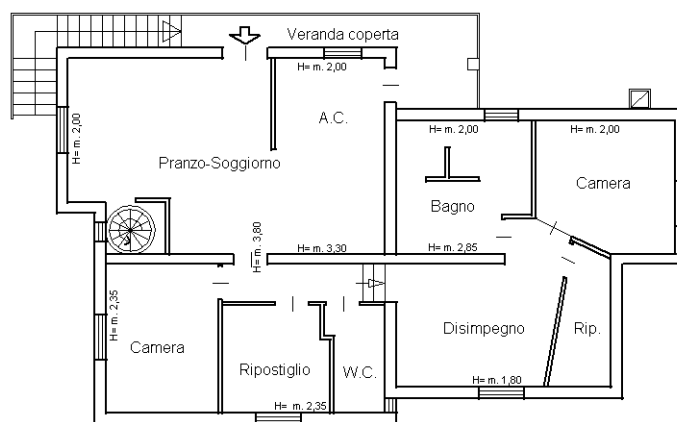
PIANO SEMINTERRATO

H= m. 2,20

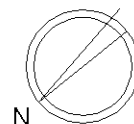


PIANO PRIMO

Hm= m. 2,70



ORIENTAMENTO



Ultima planimetria in atti